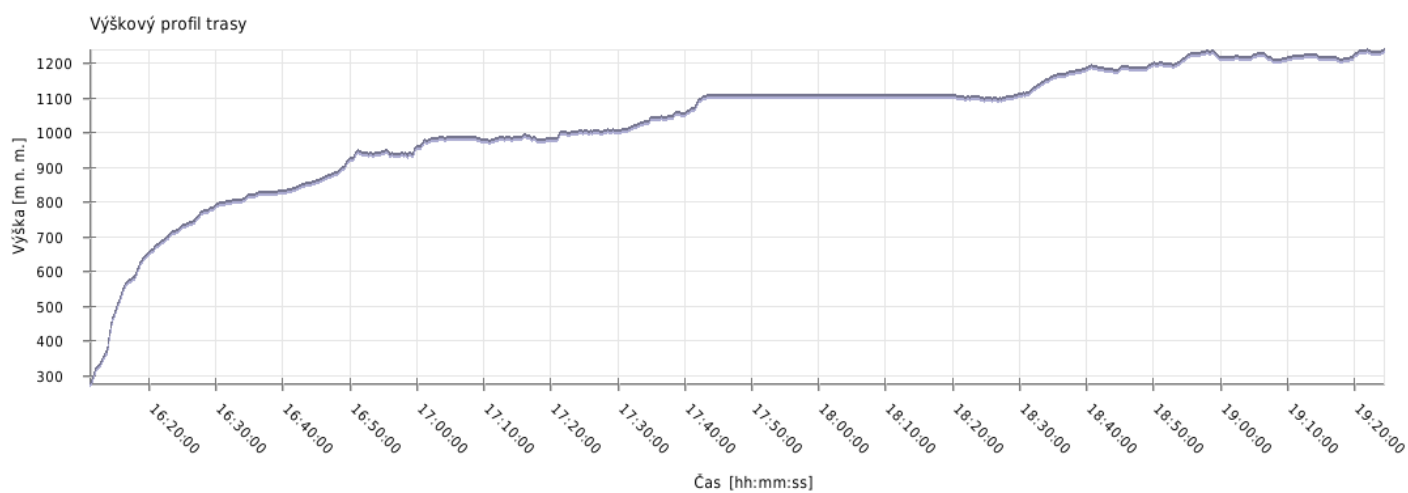
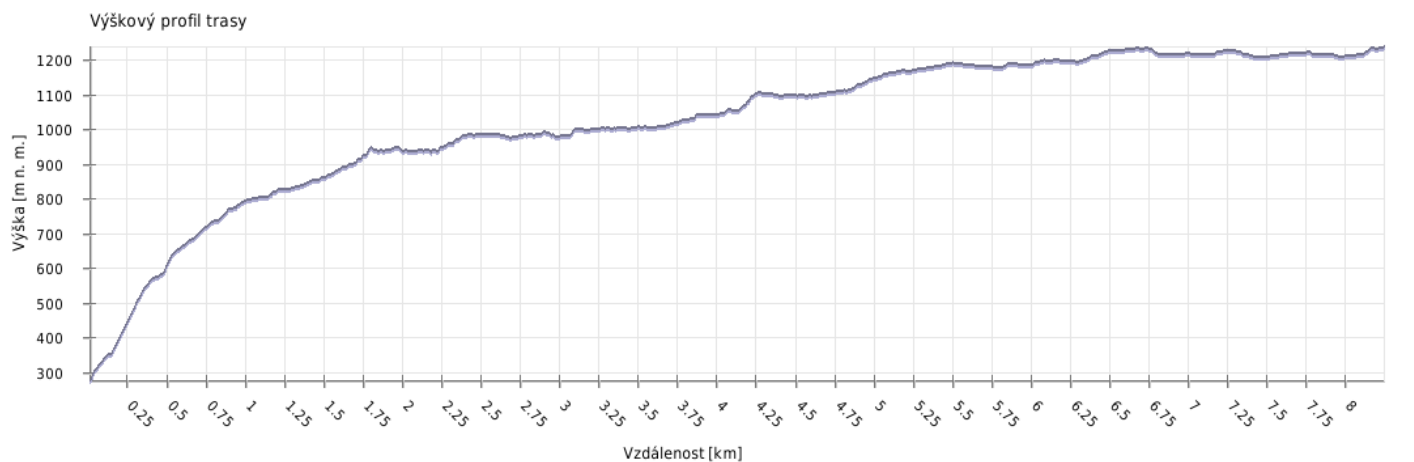
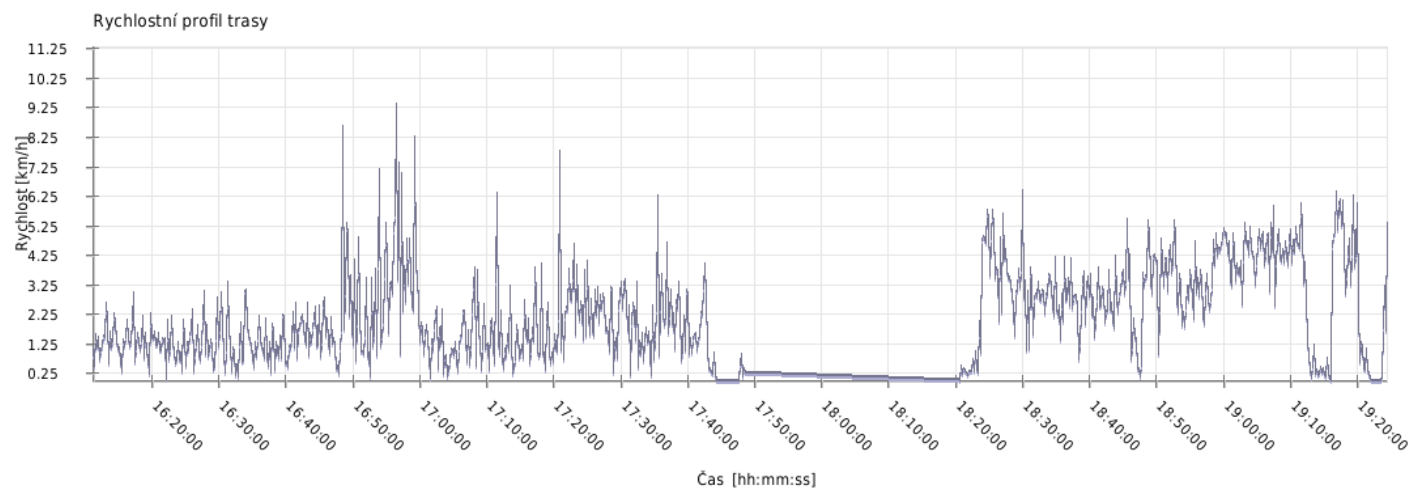
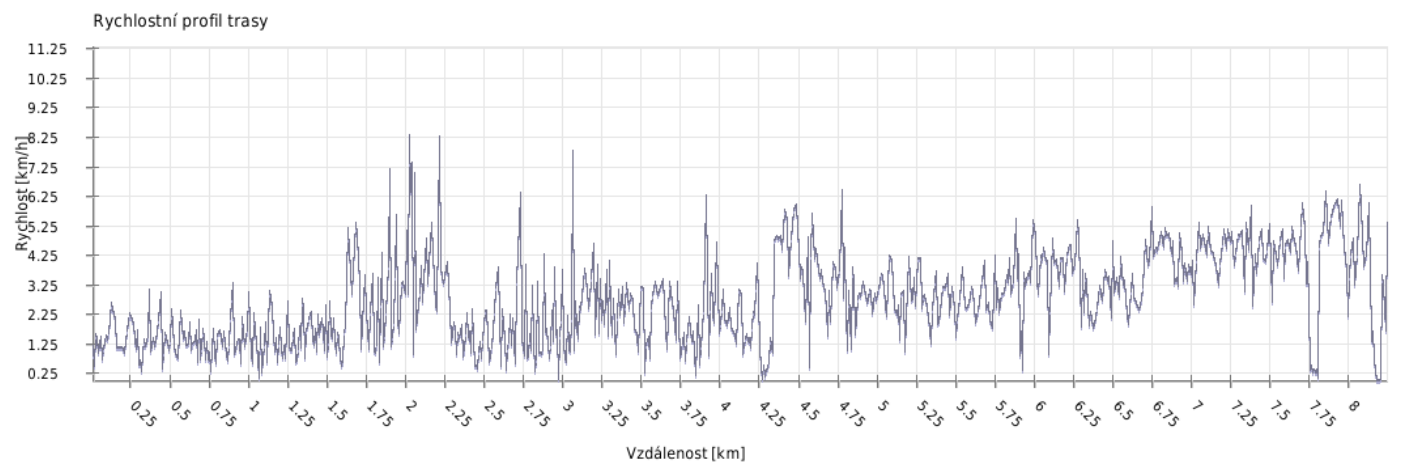


Výška



Minimální výška:	267 m n. m.
Maximální výška:	1239 m n. m.
Průměrná výška:	1009.6 m n. m.
Maximální rozdíl:	972 m
Celkové stoupání:	1222 m
Celkové klesání:	250 m
Počáteční výška:	267.4 m n. m.
Koncová výška:	1239 m n. m.
Konečná bilance:	971.6 m

Rychlost

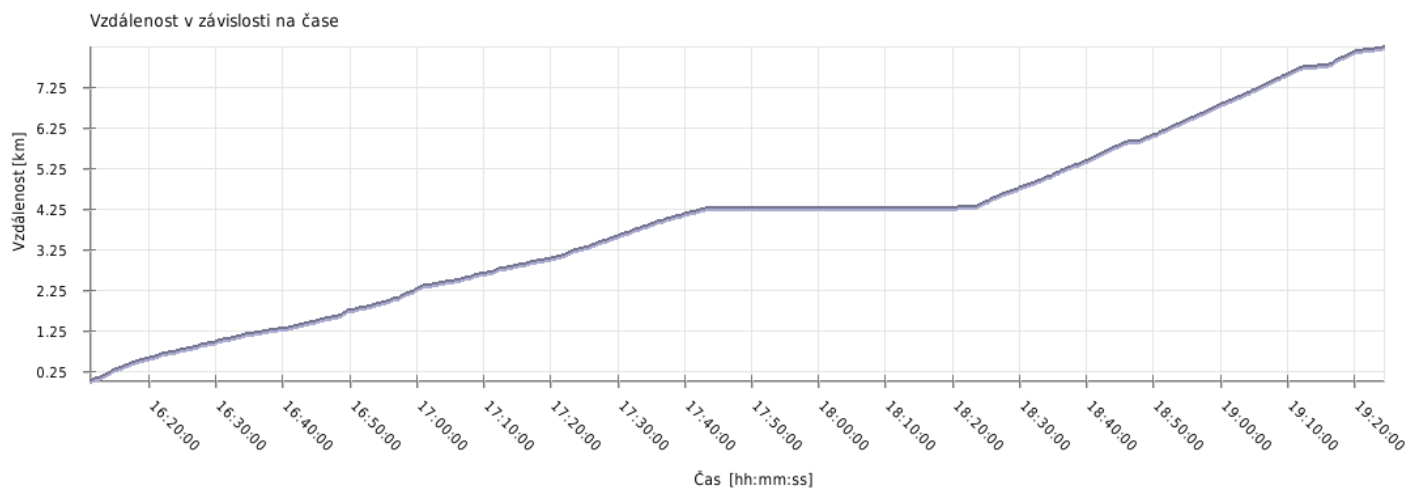


Minimální rychlost:	0 km/h
Maximální rychlost:	11.3 km/h
Průměrná rychlost stoupání:	4.8 km/h
Průměrná rychlost klesání:	4.9 km/h
Průměrná rychlost na rovině:	4.5 km/h
Průměrná rychlost:	4.7 km/h

Čas

Datum trasy:	14.8.2010
Čas na začátku trasy:	16:11:04
Čas na konci trasy:	19:24:29
Celková doba trasy:	3h 13m 25s
Celková doba stoupání:	1h 23m 10s
Celková doba klesání:	57m 45s
Celková doba roviny:	52m 30s

Vzdálenost



Celková plošná vzdálenost: 7.8 km

Celková skutečná vzdálenost: 8.2 km

Vzdálenost stoupání: 4.6 km

Vzdálenost klesání: 1.5 km

Vzdálenost roviny: 2.2 km