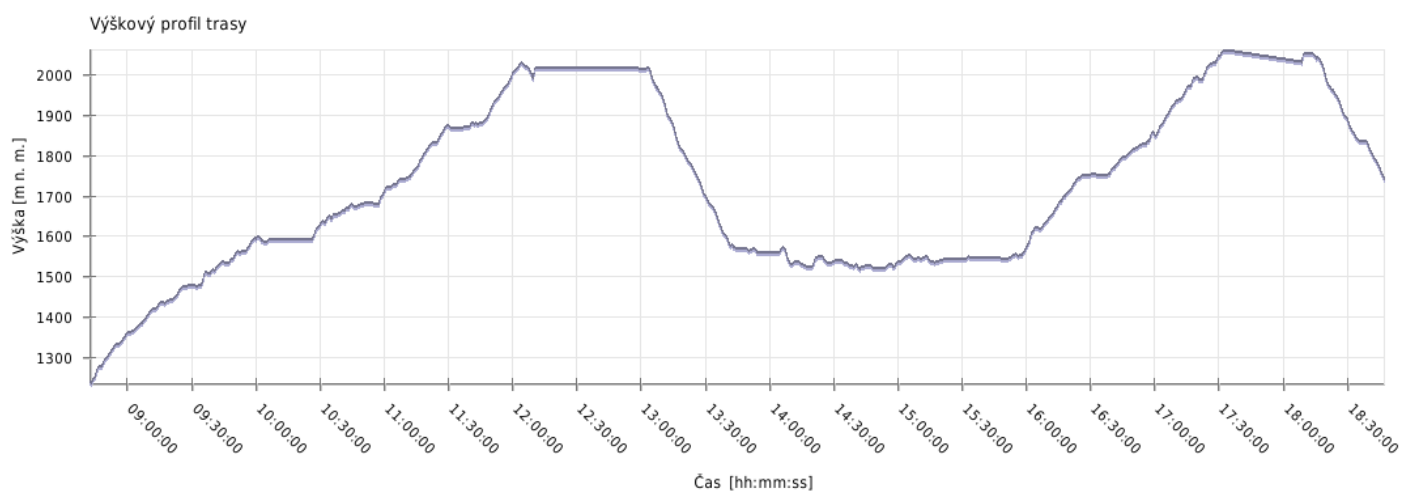
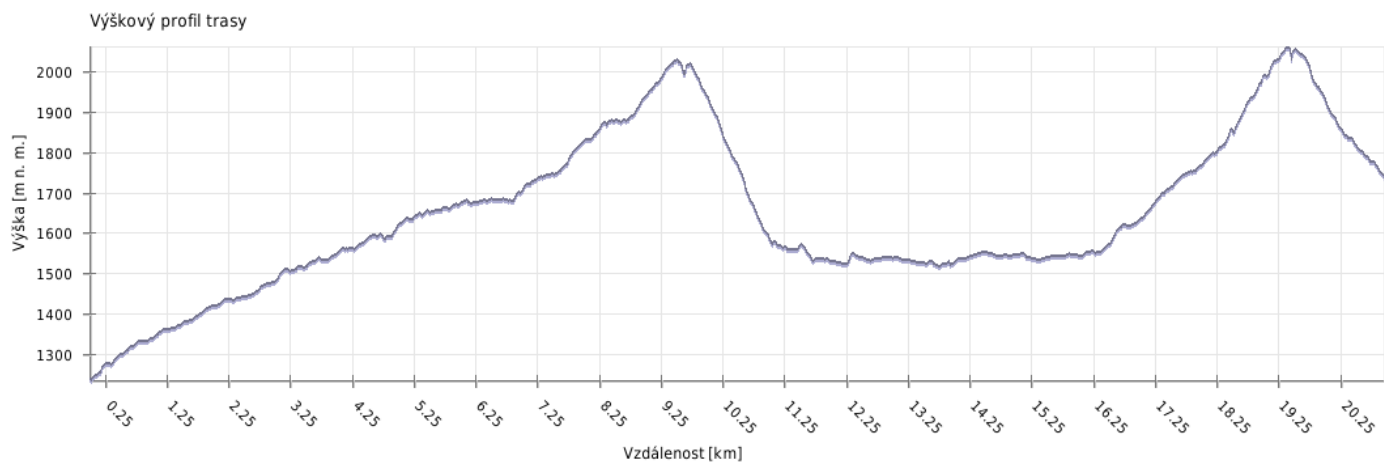
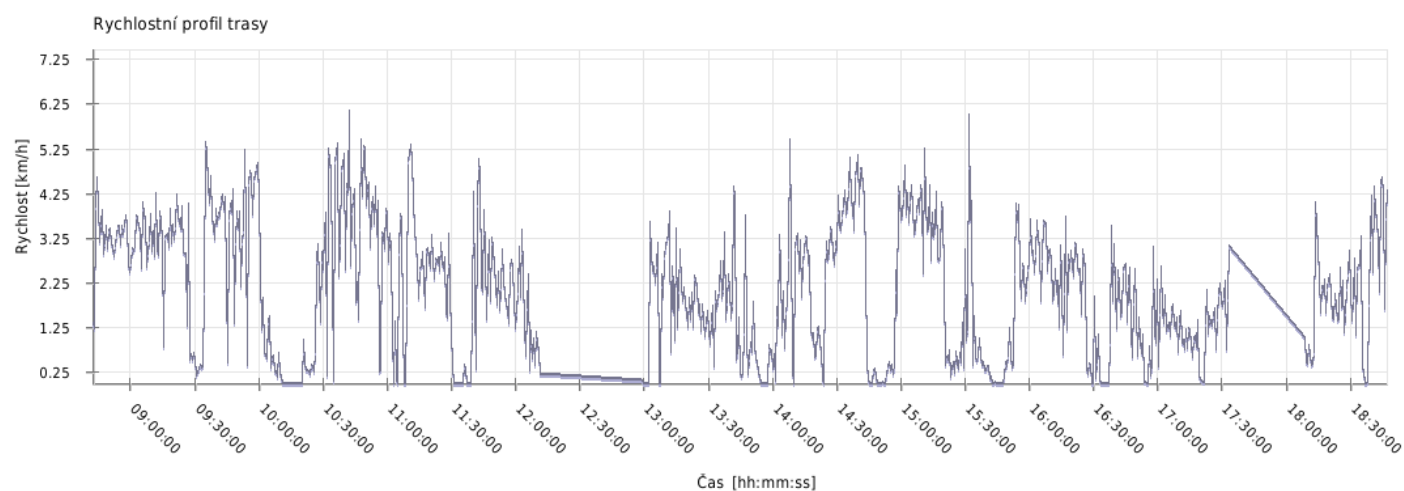
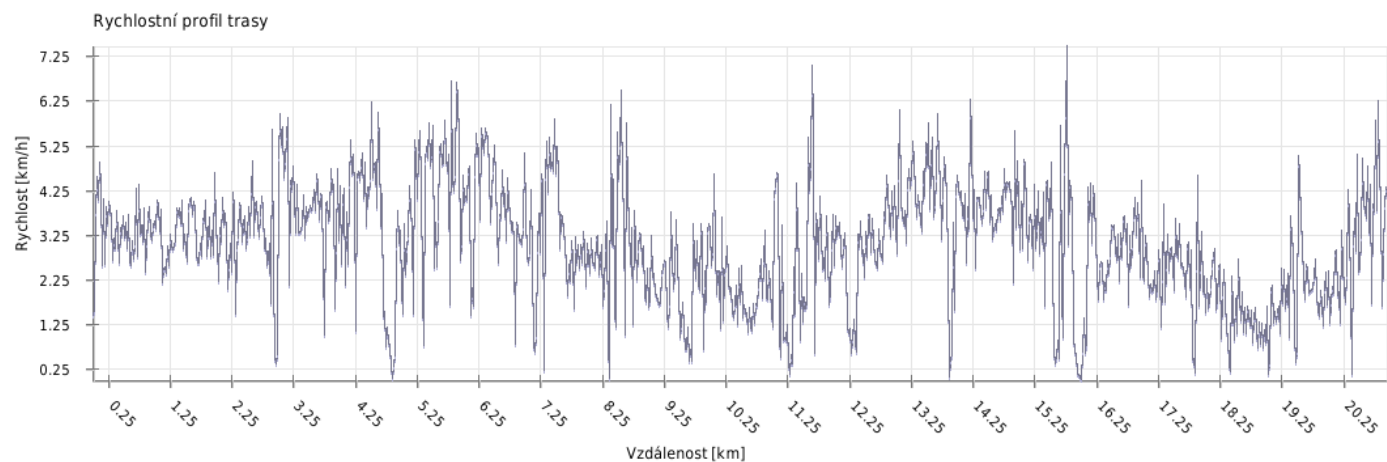


Výška



Minimální výška:	1236 m n. m.
Maximální výška:	2061 m n. m.
Průměrná výška:	1680.8 m n. m.
Maximální rozdíl:	825 m
Celkové stoupání:	1850 m
Celkové klesání:	1350 m
Počáteční výška:	1238.8 m n. m.
Koncová výška:	1738 m n. m.
Konečná bilance:	499.2 m

Rychlost

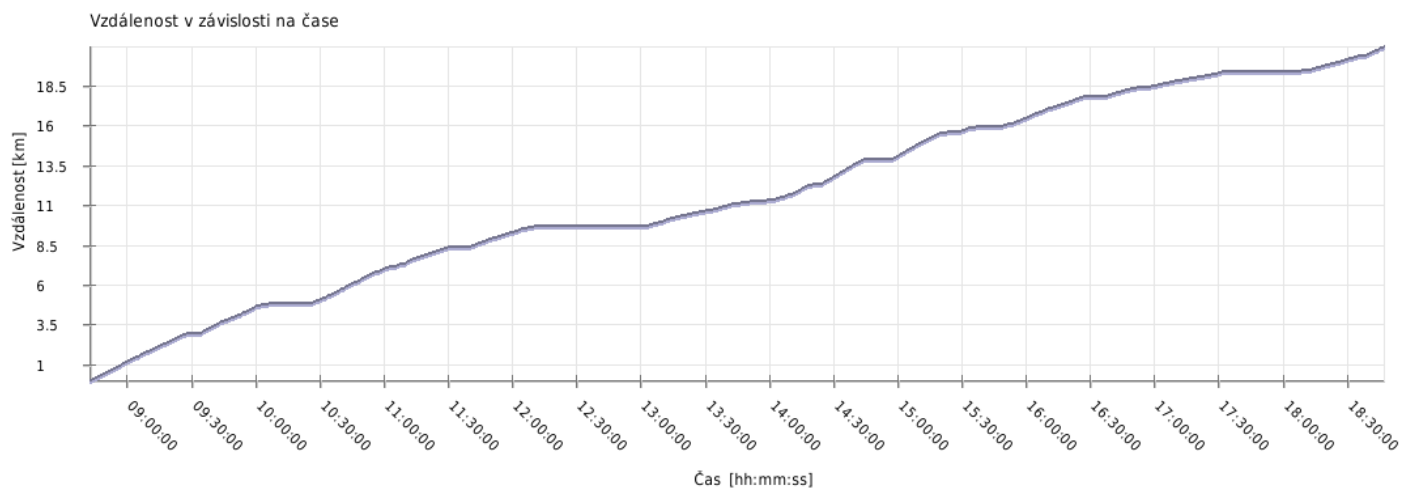


Minimální rychlost:	0 km/h
Maximální rychlost:	7.5 km/h
Průměrná rychlost stoupání:	4.4 km/h
Průměrná rychlost klesání:	4.5 km/h
Průměrná rychlost na rovině:	4.5 km/h
Průměrná rychlost:	4.5 km/h

Čas

Datum trasy:	15.8.2010
Čas na začátku trasy:	08:42:27
Čas na konci trasy:	18:47:16
Celková doba trasy:	10h 04m 49s
Celková doba stoupání:	3h 07m 21s
Celková doba klesání:	3h 23m 44s
Celková doba roviny:	3h 33m 44s

Vzdálenost



Celková plošná vzdálenost: 20.3 km

Celková skutečná vzdálenost: 21 km

Vzdálenost stoupání: 9.8 km

Vzdálenost klesání: 5.7 km

Vzdálenost roviny: 5.4 km