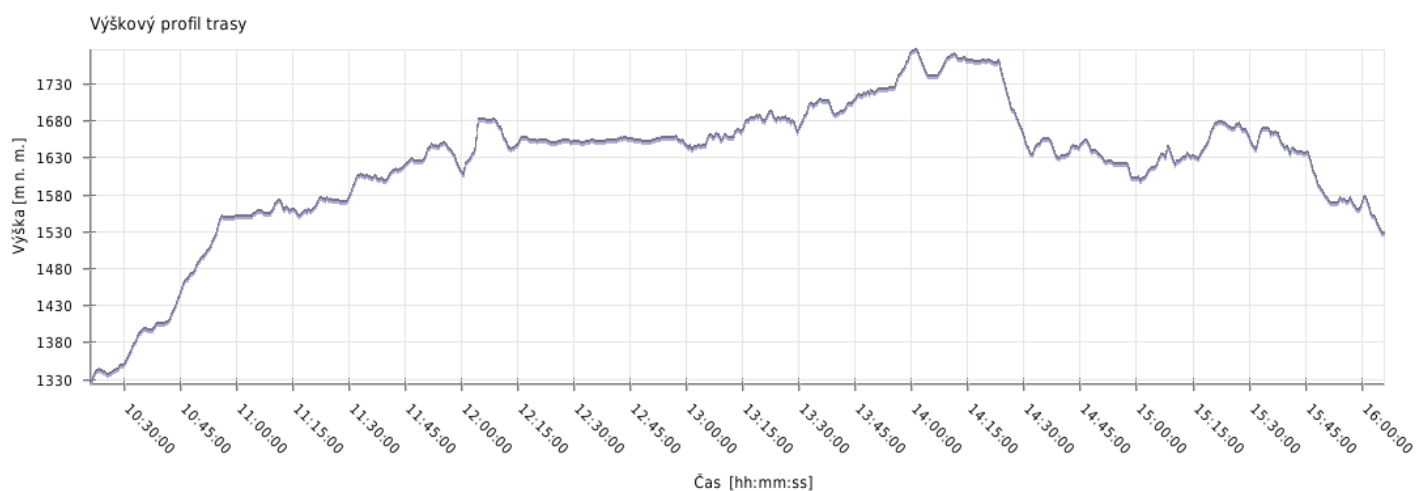
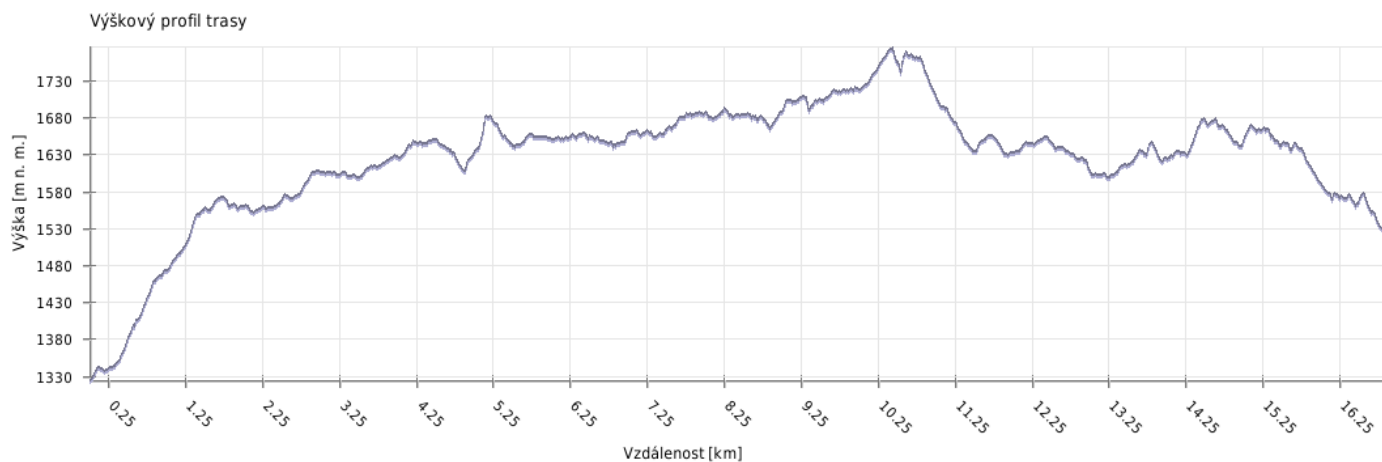
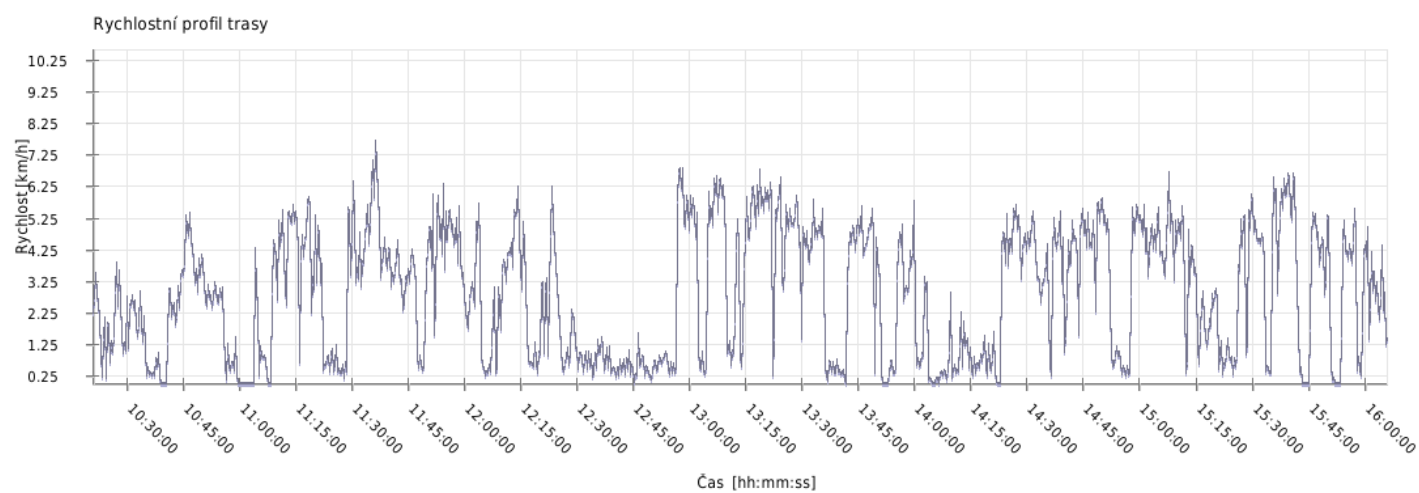
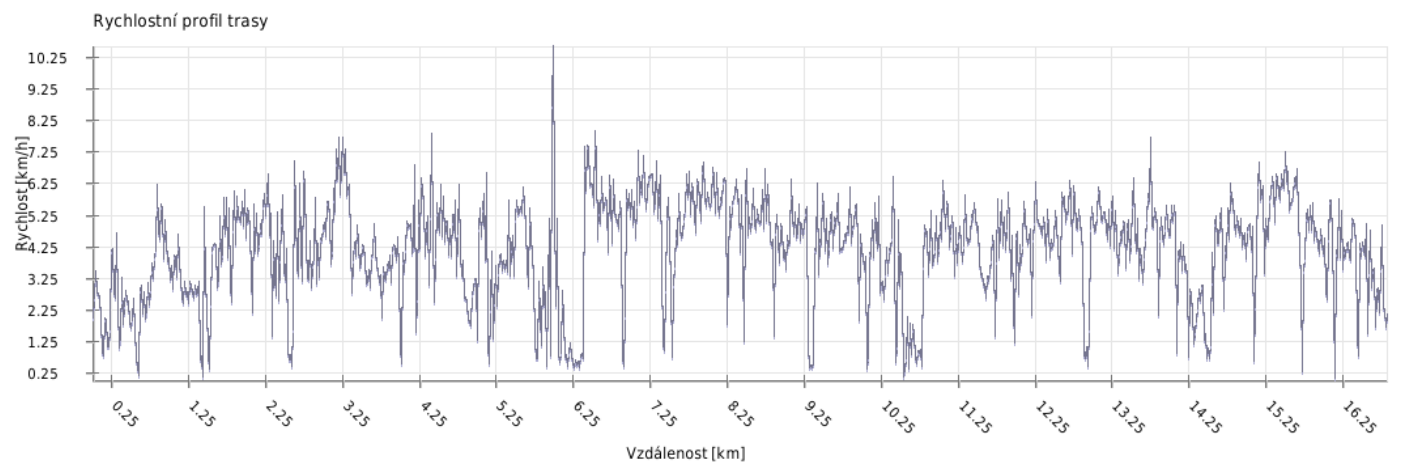


## Výška



Minimální výška:	1323 m n. m.
Maximální výška:	1776 m n. m.
Průměrná výška:	1623.6 m n. m.
Maximální rozdíl:	453 m
Celkové stoupání:	1233 m
Celkové klesání:	1029 m
Počáteční výška:	1323.4 m n. m.
Koncová výška:	1527 m n. m.
Konečná bilance:	203.6 m

## Rychlost



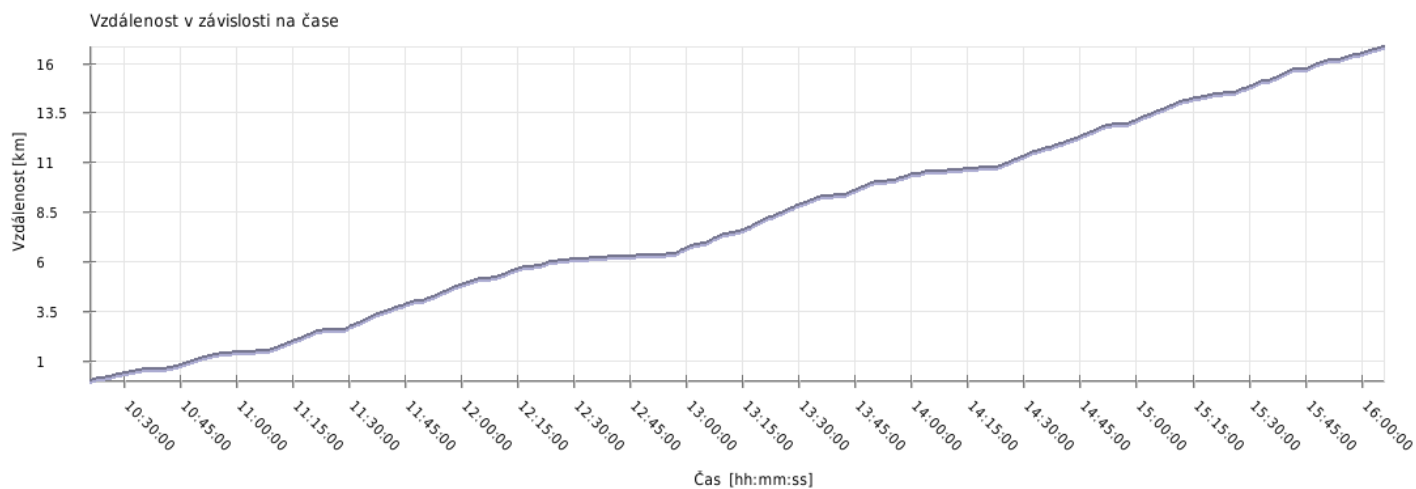
Minimální rychlost:	0 km/h
Maximální rychlost:	10.6 km/h
Průměrná rychlost stoupání:	5 km/h
Průměrná rychlost klesání:	5 km/h
Průměrná rychlost na rovině:	5.1 km/h
Průměrná rychlost:	5 km/h

## Čas

---

Datum trasy:	18.8.2010
Čas na začátku trasy:	10:20:51
Čas na konci trasy:	16:06:03
Celková doba trasy:	5h 45m 12s
Celková doba stoupání:	1h 55m 51s
Celková doba klesání:	1h 33m 41s
Celková doba roviny:	2h 15m 40s

## Vzdálenost



Celková plošná vzdálenost: 16.5 km

Celková skutečná vzdálenost: 16.8 km

Vzdálenost stoupání: 7 km

Vzdálenost klesání: 5.9 km

Vzdálenost roviny: 3.9 km