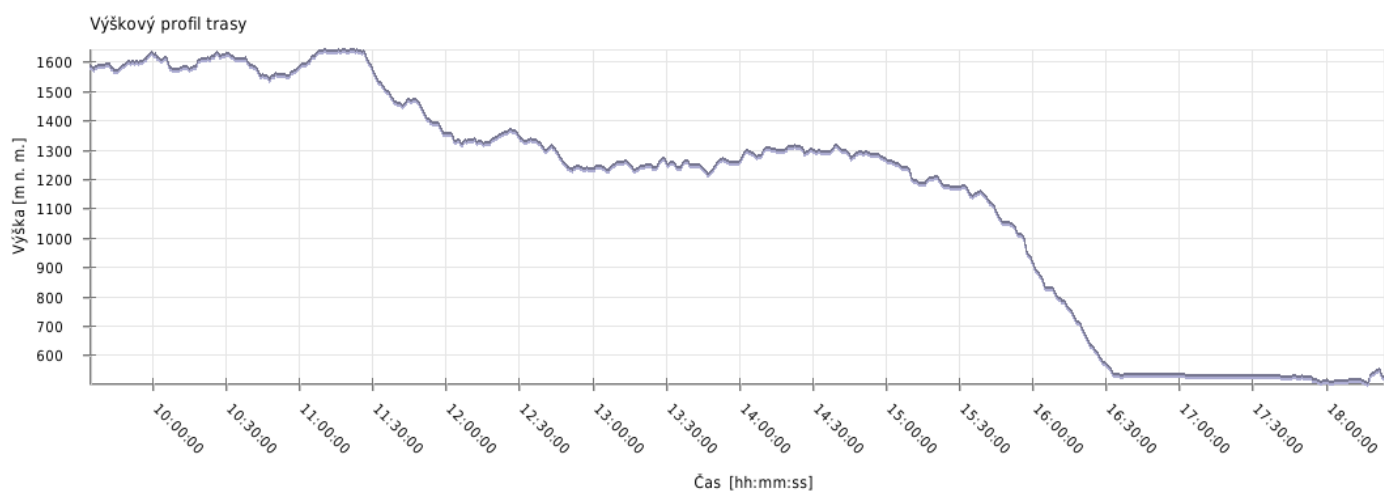
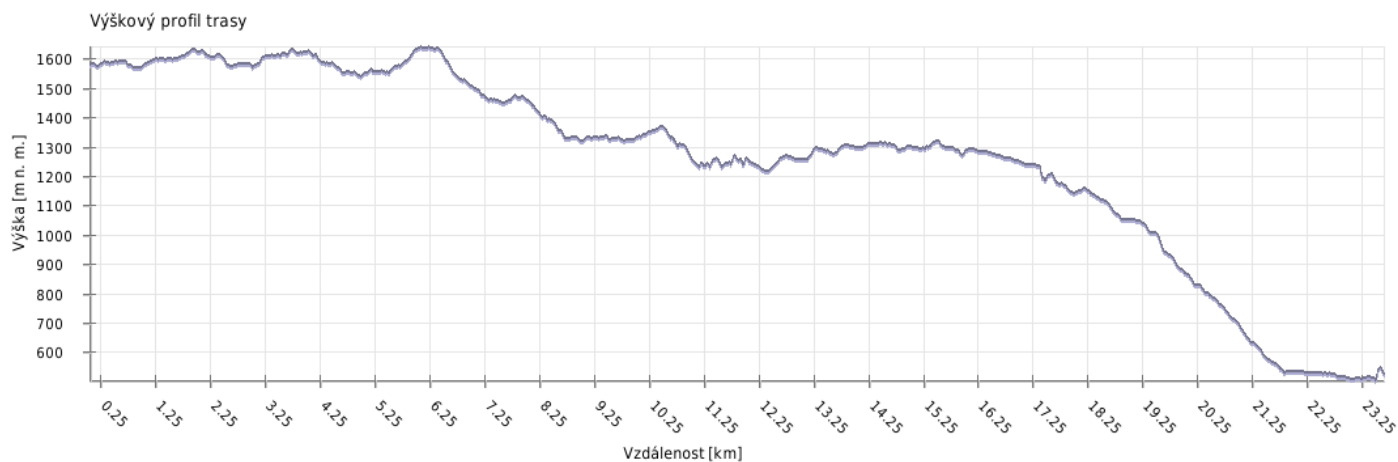


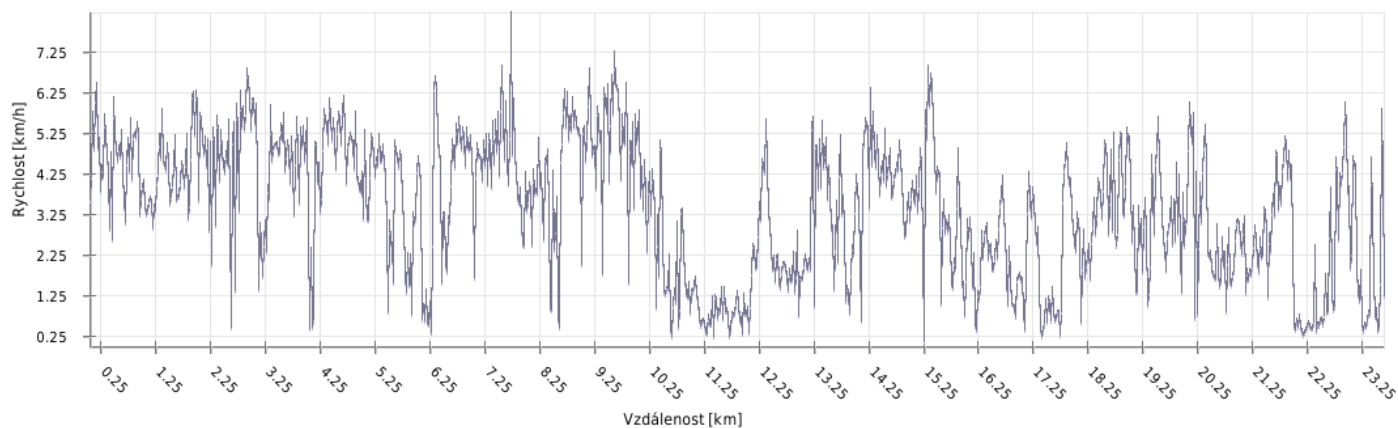
Výška



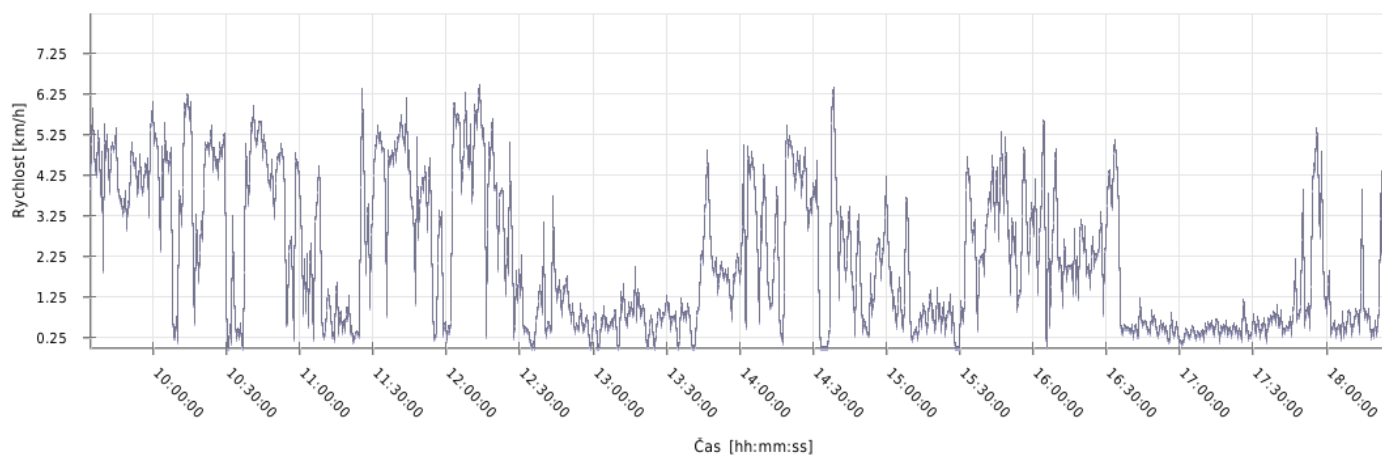
Minimální výška:	504 m n. m.
Maximální výška:	1642 m n. m.
Průměrná výška:	1155 m n. m.
Maximální rozdíl:	1138 m
Celkové stoupání:	1320 m
Celkové klesání:	2332 m
Počáteční výška:	1537.1 m n. m.
Koncová výška:	525 m n. m.
Konečná bilance:	-1012.1 m

Rychlost

Rychlostní profil trasy



Rychlostní profil trasy

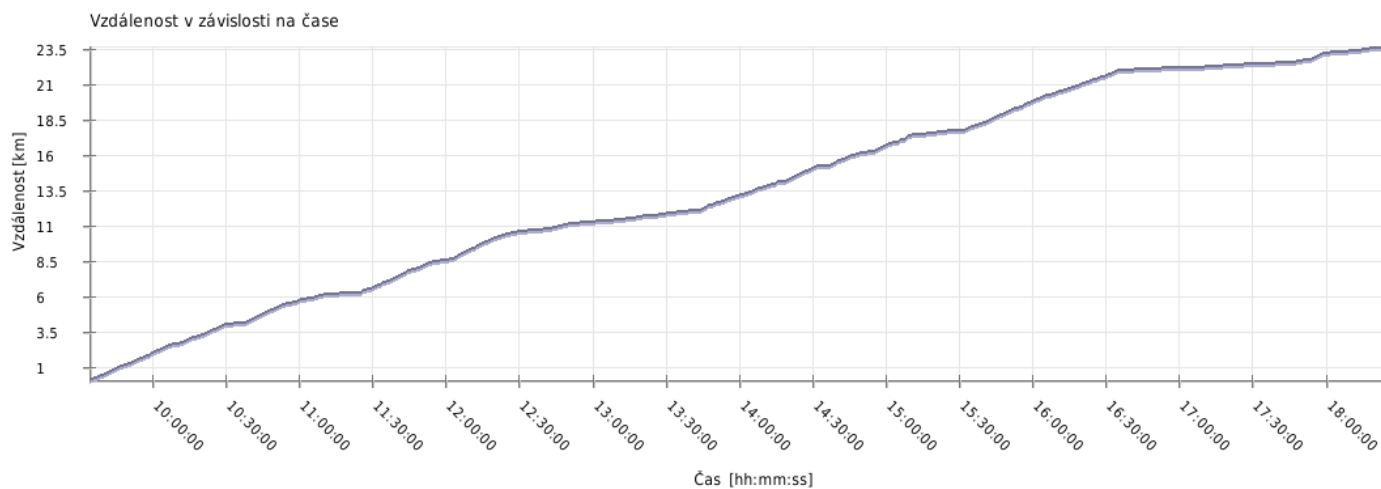


Minimální rychlost:	0 km/h
Maximální rychlost:	8.2 km/h
Průměrná rychlost stoupání:	4.9 km/h
Průměrná rychlost klesání:	4.8 km/h
Průměrná rychlost na rovině:	4.8 km/h
Průměrná rychlost:	4.9 km/h

Čas

Datum trasy:	19.8.2010
Čas na začátku trasy:	09:34:14
Čas na konci trasy:	18:23:45
Celková doba trasy:	8h 49m 31s
Celková doba stoupání:	1h 59m 50s
Celková doba klesání:	3h 08m 40s
Celková doba roviny:	3h 41m 01s

Vzdálenost



Celková plošná vzdálenost: 22.9 km

Celková skutečná vzdálenost: 23.7 km

Vzdálenost stoupání: 6.7 km

Vzdálenost klesání: 11.7 km

Vzdálenost roviny: 5.3 km