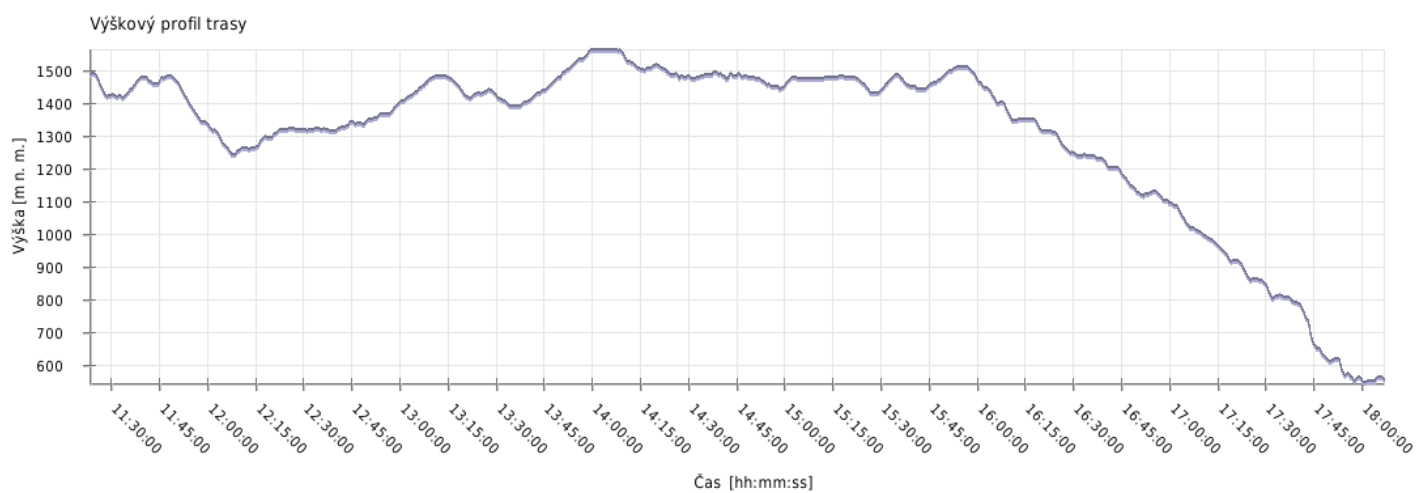
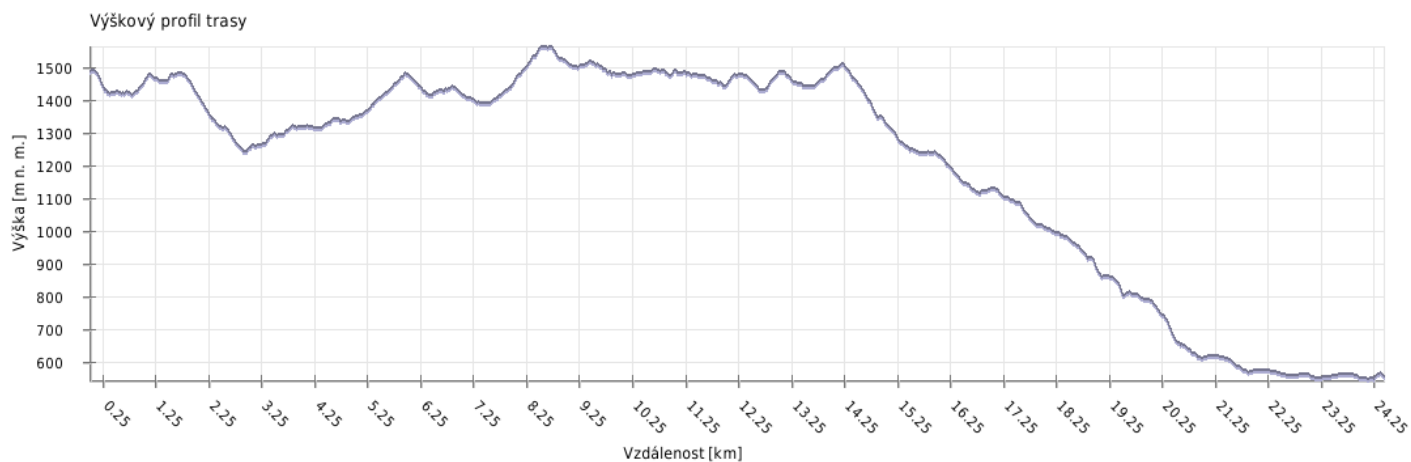
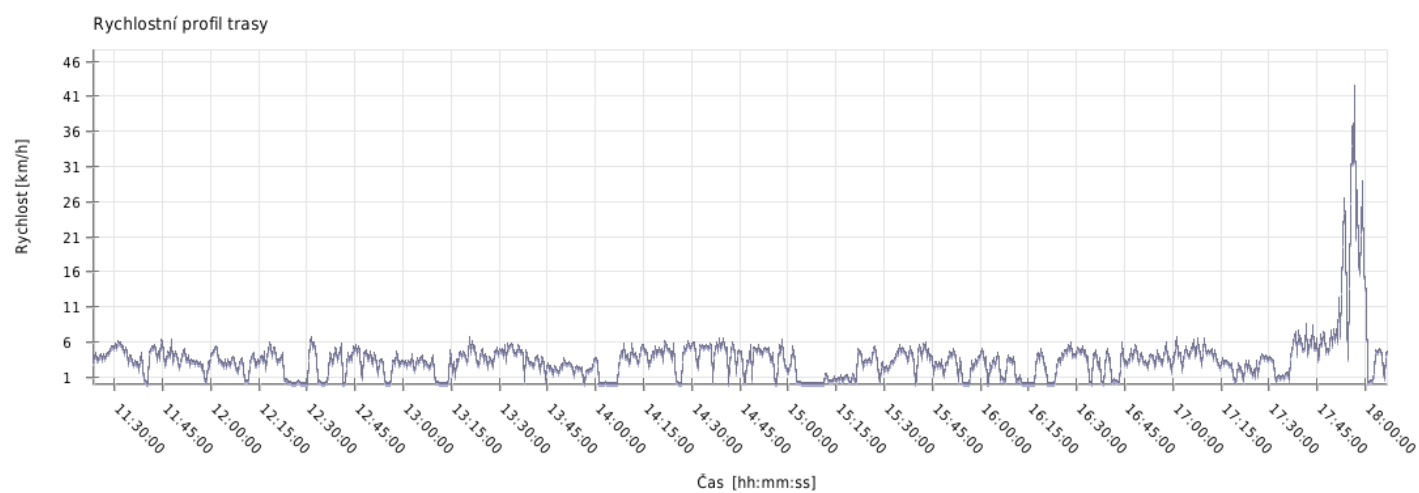
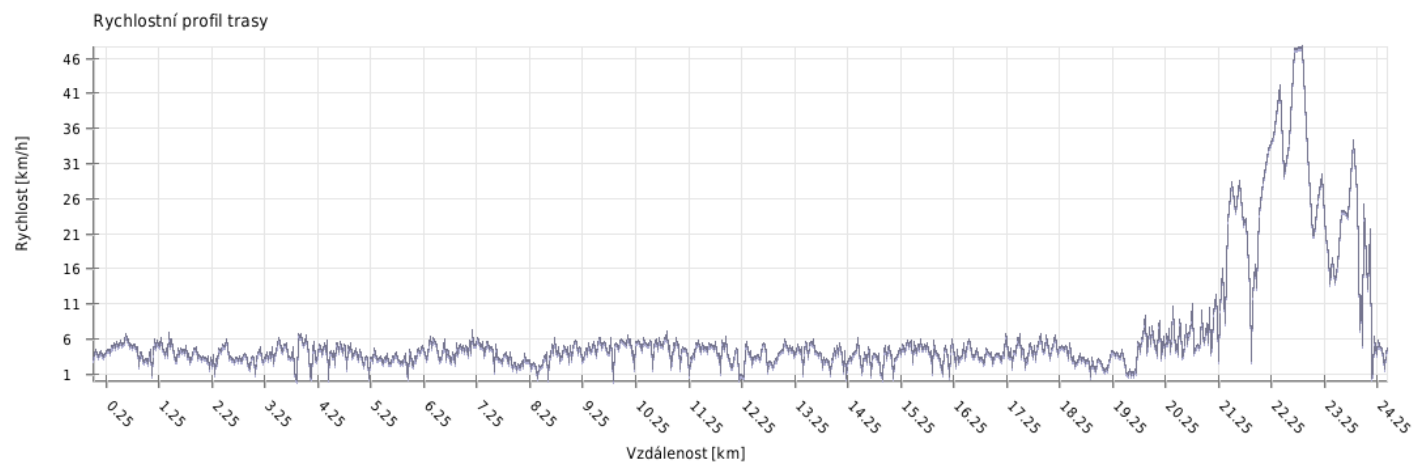


Výška



Minimální výška:	544 m n. m.
Maximální výška:	1564 m n. m.
Průměrná výška:	1304.6 m n. m.
Maximální rozdíl:	1020 m
Celkové stoupání:	1160 m
Celkové klesání:	2090 m
Počáteční výška:	1487 m n. m.
Koncová výška:	556 m n. m.
Konečná bilance:	-931 m

Rychlost

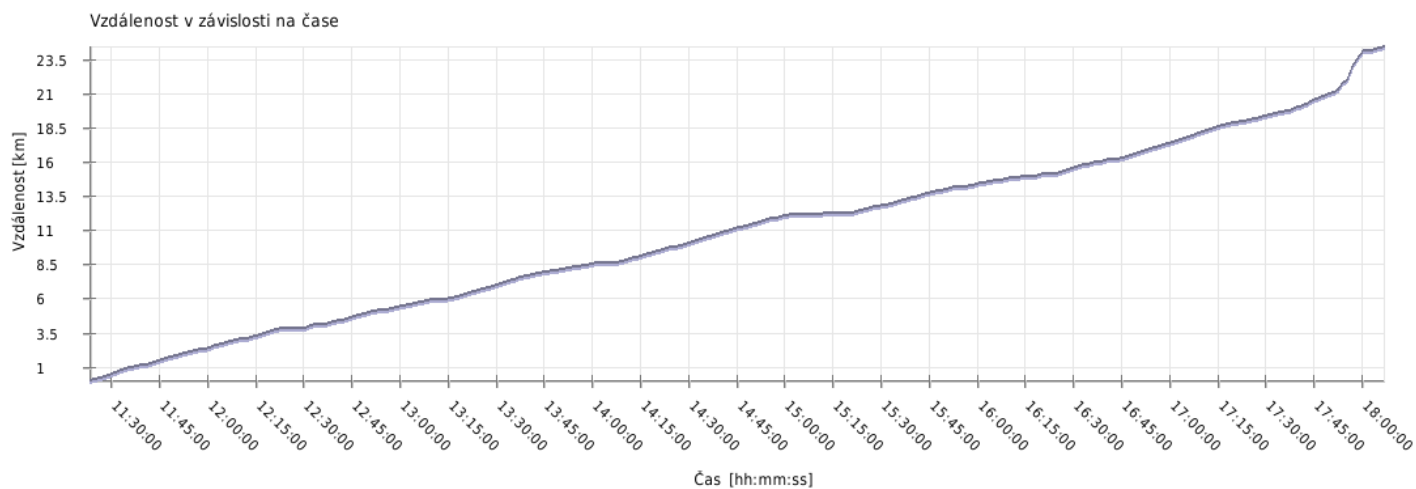


Minimální rychlost:	0 km/h
Maximální rychlost:	47.6 km/h
Průměrná rychlost stoupání:	5.6 km/h
Průměrná rychlost klesání:	5.8 km/h
Průměrná rychlost na rovině:	5.3 km/h
Průměrná rychlost:	5.6 km/h

Čas

Datum trasy:	20.8.2010
Čas na začátku trasy:	11:23:14
Čas na konci trasy:	18:06:54
Celková doba trasy:	6h 43m 40s
Celková doba stoupání:	1h 56m 30s
Celková doba klesání:	2h 39m 20s
Celková doba roviny:	2h 07m 50s

Vzdálenost



Celková plošná vzdálenost: 24 km

Celková skutečná vzdálenost: 24.4 km

Vzdálenost stoupání: 7.5 km

Vzdálenost klesání: 12.2 km

Vzdálenost roviny: 4.7 km